

Città di Castrovillari

DIPARTIMENTO TECNICO
SETTORE PIANIFICAZIONE DEL TERRITORIO

VERBALE DI CONFERENZA DEI SERVIZI

- Art. 14 della Legge 7 agosto 1990, n. 241-

In data 15 dicembre 2015

Acquisizione valutazioni tecniche del progetto definitivo denominato “LAVORI DI SOMMA URGENZA PER LA MESSA IN SICUREZZA DELLA STRATA DI ACCESSO AL SANTUARIO DELLA MADONNA DEL CASTELLO”.

A seguito di convocazione della Conferenza dei Servizi, con prot. n. 26021 del 25/11/2015, per la data odierna, si esamina il progetto di cui in oggetto al fine di valutarne i contenuti ed esprimere il relativo parere di competenza:

Visti i seguenti atti:

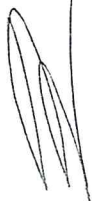
Delibera di G.M. n. 17 del 31/01/2014 di acquisizione del progetto del Comitato “Difendiamo la SS. Maria del Castello” trasmesso dal presidente – Leonardo Alessandria - con nota prot. n. 1826 del 28/01/2014.

L'anno **duemilaquindici**, il giorno **quindici**, del mese di **dicembre** (15/12/2015) alle **ore 10,30**, presso la sede del Comune di Castrovillari, primo piano del Palazzo Gallo, si è tenuta la conferenza dei servizi di che trattasi.

Sono stati invitati:

1. Regione Calabria - Autorità di Bacino
2. Regione Calabria – Dipartimento infrastrutture LL.PP. – Settore 2 – Programmazione e coordinamento opere pubbliche – amministrazione – norme sismiche – assistenza APQ difesa del suolo
3. Regione Calabria – dipartimento Presidenza – Settore Protezione civile
4. Amministrazione provinciale di Cosenza – Settore Ambiente e Demanio Idrico
5. Amministrazione provinciale di Cosenza – Settore valorizzazione Beni Architettonici, Archeologici e Ambientali
6. Soprintendenza per i beni A.P. per la provincia di Cosenza
7. Comitato civico “Difendiamo la SS. Madonna del Castello”
8. Gruppo di progettazione

Sono presenti:



Città di Castrovillari

DIPARTIMENTO TECNICO

SETTORE PIANIFICAZIONE DEL TERRITORIO

N.O.	ENTE INTERVENUTO	NOMINATIVO RAPPRESENTANTE	RUOLO	PARERE
01	Regione Calabria - Autorità di Bacino	/	/	/
02	Regione Calabria - Dipartimento infrastrutture LL.PP. - Settore 2 - Programmazione e coordinamento opere pubbliche - amministrazione - norme sismiche - assistenza APQ difesa del suolo	ING. DOMENICO DIAMBROSIO	FUNZIONARIO DELEGATO - SETTORE 2 - SERV. 7 DIPART. REG. LE CALABRIA LL.PP. DELEGA PROT. N. 377922 DEL 14-12-2015	FAVOREVOLE (VEDASI ESPRESSIONE DI SEGUITO RIPORTATA)
03	Regione Calabria - dipartimento Presidenza - Settore Protezione civile	/	/	/
04	Amministrazione provinciale di Cosenza - Settore Ambiente e Demanio Idrico	/	/	/
05	Amministrazione provinciale di Cosenza - Settore valorizzazione Beni Architettonici, Archeologici e Ambientali	Pervenuta nota con parere prot. n. 81259 del 14/12/2015	Dirigente Avv. Giovanni De Rose	Favorevole
06	Soprintendenza per i beni A.P. per la provincia di Cosenza	/	/	/
07	Comitato civico "Difendiamo la SS. Madonna del Castello"	/	/	/
08	Gruppo di progettazione	GEOM. GIOVANNI MARTIRE	COORDINATORE GRUPPO	/

Assume la presidenza della Conferenza dei Servizi l'ing. Roberta Mari, Responsabile comunale del Settore Pianificazione del Territorio, Responsabile del Procedimento.

IL PRESIDENTE

Preliminarmente registra la presenza degli invitati come sopra generalizzati.

Da atto che:

- si sensi dell'art. 14/ter, comma 2 della Legge 7 agosto 1990, n. 241 e ss.mm.ii., si è proceduto alla convocazione della riunione della presente Conferenza dei Servizi;
- sono stati trasmessi ai soggetti invitati, per quanto di interesse, gli elaborati progettuali delle opere anzidette in formato elettronico;





Città di Castrovillari

DIPARTIMENTO TECNICO

SETTORE PIANIFICAZIONE DEL TERRITORIO

- dichiara aperta la Conferenza dei Servizi, dopo l'illustrazione del progetto, si passa all'acquisizione dei pareri degli Enti intervenuti.

VI DIR. - SETTORE 2 - SERVIZIO 7 - EX GENIO CIVILE - REGIONE CALABRIA - SEDE COSENZA: PER GLI ASPETTI STRUTTURALI SI ESPRIME PARERE FAVOREVOLE FERMO RESTANDO GLI ADEMPIMENTI SUCCESSIVI PREVISTI DALLA NORMATIVA NAZIONALE E REGIONALE (D.M. 14/01/2008 - R.R. N. 7/2012 IN ATTUAZIONE DELLA L.R. 35/09.) ~~TUTTO CIO' SUBORDINATO~~ PER QUANTO RIGUARDA GLI ASPETTI GEOLOGICO - GEOTECNICI SI RIMANDA AL PARERE CHE SARA' RILASCIATO DALL'AUTORITA' DI BACINO REGIONALE.





Città di Castrovillari

DIPARTIMENTO TECNICO
SETTORE PIANIFICAZIONE DEL TERRITORIO

Sentiti i pareri espressi nella presente seduta della Conferenza dei Servizi

IL PRESIDENTE

Dichiara chiusa la seduta.

Dispone di trasmettere copia del presente verbale a tutti gli Enti interessati non presenti.

Successivamente si procederà alla pubblicità delle determinazioni assunte in Conferenza dei Servizi con il presente verbale, mediante affissione all'Albo Pretorio on line del Comune di Castrovillari.

Essendosi concluse tutte le operazioni di rito la seduta è tolta alle ore11,50.....

Letto, confermato e sottoscritto.

Il presente viene redatto in unico originale.

Gli intervenuti:

Ing. Domenico D'Ambrosio
[Handwritten signature]

Geom. Giovanni Cortice
[Handwritten signature]

Il verbalizzante

[Handwritten signature]



IL PRESIDENTE
Ing. Roberta Mari

[Handwritten signature]



PROVINCIA DI COSENZA

SETTORE PIANIFICAZIONE TERRITORIALE

Località Vagliolise – Palazzo degli Uffici - 87100 Cosenza

Tel. 0984/814800-804, fax 351

CITTA' DI CASTROVILLARI

PROT. n. 27795

del 15 DIC. 2015

Prot. N° 81359

Cosenza li 14.12.2015

OGGETTO: CONFERENZA DEI SERVIZI del 15.12.2015 Richiesta Autorizzazione Paesaggistica ai sensi dell'articolo 146 D.Lgs. n° 42/04 – L.R. 19/02 e s.m.i..

PROGETTO: LAVORI DI SOMMA URGENZA PER LA MESSA IN SICUREZZA DELLA STRADA DI ACCESSO AL SANTUARIO DELLA MADONNA DEL CASTELLO

DITTA: AMMINISTRAZIONE COMUNALE

COMUNE: CASTROVILLARI (CS)

COMUNE DI CASTROVILLARI
PALAZZO GALLO
CASTROVILLARI (CS)

In Riscontro alla Conferenza dei Servizi in oggetto, convocata con nota n. 26021 del 25.11.2015, questo Ufficio, esprime il parere di competenza ai sensi dell'articolo 146 del D.Lgs. n° 42/04,

- **Visto** il D.Lgs n° 42 del 22/01/2004 (Codice dei Beni Culturali e del Paesaggio) – art.146
- **Vista** la Legge 7 agosto 1990 n. 241 (Nuove norme sul procedimento amministrativo) e s.m.i.;
- **Vista** la L.R. n° 3 del 28/02/95 e la L.R. n° 19 del 16/04/2002 e s.m.i. che delega alle Province il rilascio di Autorizzazioni Paesaggistiche;
- **Visti** gli elaborati progettuali trasmessi;

tutto ciò premesso, per quanto di propria competenza, si esprime **PARERE FAVOREVOLE** ai soli fini paesaggistici ed ambientali, ai sensi dell'art. 146 del D.Lgs 42/04, per "LAVORI DI SOMMA URGENZA PER LA MESSA IN SICUREZZA DELLA STRADA DI ACCESSO AL SANTUARIO DELLA MADONNA DEL CASTELLO", fatta salva l'ammissibilità dell'intervento a norma dell'art. 65 della L.R. 19/2002 e s.m.i.,



IL DIRIGENTE
(Avv. Giovanni De Rose)



REGIONE CALABRIA
DIPARTIMENTO LAVORI PUBBLICI
SERVIZIO TECNICO REGIONALE, VIGILANZA,
CONTROLLO OO.PP., NORME SISMICHE
SERVIZIO N° 7

Cosenza, 14 DIC. 2015

Prot. n° 377922

Al Comune di Castrovillari
Dipartimento Tecnico
Settore Infrastrutture
Settore Pianificazione e Gestione del Territorio
P.zza Vittorio Emanuele II – Pal Gallo
87012 **CASTROVILLARI (CS)**

Ing. Domenico D'Ambrosio
SEDE

Oggetto: Convocazione Conferenza di Servizi legge 241/90 e s.m.i. – Lavori di somma urgenza per la messa in sicurezza della strada di accesso al Santuario della Madonna del Castello.


Il sottoscritto Ing. Antonio Cairo, in qualità di Dirigente del Servizio 7 del Dipartimento n. 6, Settore 2 poiché impossibilitato a presenziare per inderogabili impegni di servizio, con la presente,

DELEGA

il funzionario Ing. Domenico D'Ambrosio a rappresentare l'Amministrazione Regionale, per quanto di competenza del Settore n. 2 Servizio 7 del predetto Dipartimento, nella Conferenza dei Servizi specificata all'oggetto, da tenersi presso Codesto Comune, giorno 15/12/2015 alle ore 10,30.



IL DIRIGENTE
Ing. Antonio CAIRO



Regione Calabria

AUTORITA' DI BACINO REGIONALE

CITTA' DI CASTROVILLARI

PROT. n. 28523

del 24 DIC. 2015

Regione Calabria
Protocollo Generale - SIAR
N. 0391251 del 23/12/2015

Al comune di Castrovillari
UFFICIO TECNICO



PEC : settore.lavori.pubblici@pec.comune.castrovillari.cs.it

OGGETTO: Progetto di "Lavori di somma urgenza per la messa in sicurezza della strada di accesso al santuario della Madonna del Castello" nel comune di Castrovillari"
- convocazione della conferenza dei servizi -

Si fa riferimento alla documentazione inerente il Progetto degli interventi meglio specificati in oggetto, trasmessi con nota prot. 26021 del 25/11/2015 di codesto Ente.

Il progetto consta dei seguenti elaborati:


- | | |
|---|---|
| 1. Relazione Tecnica Generale | 8. Relazione e Tabulati di Calcolo Muro a monte |
| 2. Planimetrie Generali (I.G.M. 1:25000, aerofotogrammetria 1:1000, catastale 1:2000) | 9. Analisi prezzi |
| 3. Planimetria nuova sistemazione strada di accesso al Santuario | 10. Elenco Prezzi |
| 4. Profili nuova sistemazione strada di accesso al Santuario | 11. Computo Metrico Estimativo |
| 5. Particolari Costruttivi Strada di Accesso al Santuario | 12. Quadro Economico |
| 6. Relazione sui Materiali | 13. Capitolato speciale d'Appalto |
| 7. Studio Geologico-Geotecnico e sulla Pericolosità Sismica di Base | 14. Piano di Sicurezza e Coordinamento |
| 7 bis- Studio di compatibilità Geomorfologica | 15. Capitolato Speciale d'Appalto Sicurezza |
| | 16. Piano di Manutenzione delle Opere |

esaminati i quali si formulano le seguenti osservazioni:

Confronto con le perimetrazioni PAI

Gli interventi, come si evince dalla trasposizione allegata, risultano ubicati in un'area di riattivazione del fenomeno franoso attivo identificato nel PAI (2001) con la sigla "CAS2".

Si tratta di un franoso attivo di tipo scorrimento al quale è associata un'area a rischio frana R4. Il 6 marzo 2012 la riattivazione ha coinvolto il versante nord orientale del terrazzo morfologico su cui è ubicato il santuario. Il fenomeno è composto da diversi movimenti gravitativi riconducibili a crolli e scorrimenti roto-traslativi di cui quello principale si sviluppa su un fronte di circa 120m. In particolare il fenomeno franoso si è verificato in due sezioni del versante: nella parte superiore, tra la strada di accesso al Santuario e la sottostante strada di servizio lungo la quale era stata interrata una condotta fognaria, e nella parte mediana dello stesso, formando una serie di conoidi di detrito che si sono depositati alla base dei due tratti.



Regione Calabria

AUTORITA' DI BACINO REGIONALE

Verifica elaborati

Lo Studio di compatibilità geomorfologica (allegato 7b) e la Relazione geologica (all. 7) confermano le situazioni di rischio previste dal PAI, fanno riferimento alle indagini geognostiche eseguite nel 2012 all'interno dello "Studio geologico e geomorfologico preliminare ed indicazioni per immediati interventi ed azioni finalizzati alla messa in opera di misure di salvaguardia dell'incolumità pubblica e di monitoraggio dell'area interessata dal movimento franoso. Versante nordorientale del Santuario Madonna del Castello", commissionato all'epoca degli eventi dall'amministrazione comunale e consistono in:

n. 1 sondaggio a carotaggio continuo dalla profondità di 20m dalla quota 325m s.l.m;

n. 3 prove DPSH;

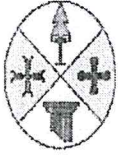
n. 2 tomografie sismiche a rifrazione ;

n. 1 stendimento sismico di tipo MASW.

Le indagini permettono di verificare la stratigrafia dell'area composta da 1 metro di limi sabbiosi che sormontano una formazione costituita da Sabbie e conglomerati sabbiosi, addensati, con ciottoli eterometrici fino alla profondità di 30m.

Il progetto prevede l'esecuzione di opere di regimazione delle acque e di consolidamento tra le quali:

- l'allontanamento delle acque meteoriche nel sottostante torrente "Fiumicello" attraverso l'utilizzo della tubazione esistente, la realizzazione di un nuovo tratto di collettore fino allo scarico e delle necessarie opere d'arte quali: Pozzetti prefabbricati in calcestruzzo vibrato, telaio e chiusino per pozzetti, caditoie stradali a nastro realizzate in cls, tubazioni per allaccio caditoie.
- impermeabilizzazione del versante, tramite l'installazione di un telo di bentonite lungo tutto il corpo di frana, opportunamente fissato alla base del versante a mezzo di chiodatura metallica di lunghezza 1,00 m.
- La strada avrà una fondazione costituita da una piastra in c.a. sulla quale sarà steso prima il manto viabile bituminoso per strato di usura (bynder) e successivamente il tappetino finale.
- La piastra di fondazione della strada sarà ancorata sul terreno sottostante mediante la realizzazione di una serie di micropali lunghi 15,00 ml per la parte anteriore e 5,00 m per la parte interna, e diametro 10,00 cm realizzati a scacchiera ogni 2,00 ml.
- A monte della carreggiata sarà realizzato un muro di contenimento in c.a. previa demolizione di quello esistente, in muratura, fino ad incontrare la scala di accesso al piazzale, dalla quale il muro sarà invece realizzato ex-novo fino all'imbocco del piazzale, ed avente altezza media pari a 3,20 ml e spessore 0,30 ml, lo stesso sarà ancorato staticamente e rigidamente alla piastra sottostante.
- la rete fognaria superficiale che attualmente è posizionata sul ciglio a monte della strada esistente (in seguito all'esecuzione dei lavori di by-pass realizzati nei mesi immediatamente successivi alla frana) sarà interrata e saranno realizzati i necessari pozzetti, tali opere successivamente al ripristino della rete fognaria lungo il percorso originario saranno dedicate alla raccolta ed alla regimentazione delle acque bianche del piazzale, della strada e di tutte le aree circostanti il Santuario;
- in corrispondenza dell'incrocio della strada con il piazzale antistante il Santuario ed in prossimità degli esistenti barbacane che prospettano sul versante in frana saranno posizionati dei gabbioni per il consolidamento di quel tratto di strada per una lunghezza complessiva di 30,00 ml.



Regione Calabria

AUTORITA' DI BACINO REGIONALE

Conclusioni

Gli interventi proposti in progetto non consentono di consolidare i fenomeni di instabilità complessiva dell'area di Madonna del Castello coinvolta dai vistosi fenomeni di riattivazione del 2012, che necessitano di un intervento di consolidamento più efficace con ulteriori indagini, studi più approfonditi e adeguato finanziamento.

Come affermato nella relazione tecnica, il progetto di somma urgenza ha lo scopo di eliminare i rischi imminenti generati dal movimento franoso in atto sul versante del Santuario della Madonna del Castello, rallentare il fenomeno stesso che sta evolvendo in continui crolli della corona di frana e mettere in sicurezza la strada di accesso al Santuario, che allo stato è chiusa al traffico.

Il progetto non prevede un intervento diretto sul corpo di frana, se non per una protezione attraverso una raccolta delle acque e meteoriche e un'impermeabilizzazione delle superfici, con l'obiettivo di ridurre le quantità d'acqua infiltrata, causa principale dell'evento franoso e dell'evoluzione successiva.

L'intervento per la realizzazione di una nuova scala che collega la strada al piazzale, con diversa posizione rispetto all'attuale è consentita solo per usi di ispezione e manutenzione delle opere di consolidamento del versante;

Gli interventi contribuiscono a migliorare le condizioni di stabilità locale e non vanno ad aumentare i fattori di rischio come emerge dalla relazione di compatibilità geomorfologica che ha dimostrato in presenza delle opere un incremento del coefficiente di stabilità del versante.

Gli interventi di consolidamento rientrano tra quelli consentiti dall'art. 17 delle Norme di Attuazione e Misure di Salvaguardia del PAI (Delibera Comitato Istituzionale n. 27 del 02/08/2011), e si esprime pertanto parere favorevole con la raccomandazione che gli sbancamenti per la realizzazione del tracciato e dei muri vengano realizzati per tratti ed immediatamente protetti al fine di evitare il ruscellamento delle acque superficiali.

Nell'area permangono le condizioni di Rischio R4 per la fruizione della quale deve essere previsto un adeguato Piano di protezione Civile.

Il Segretario Generale
Ing. Salvatore Siviglia

COMUNE DI CASTROVILLARI
PROT. n. 28492
del 24 DIC. 2015



Ministero dei Beni e delle Attività Culturali e del Turismo

SECRETARIATO REGIONALE PER I BENI CULTURALI E PAESAGGISTICI DELLA CALABRIA

SOPRINTENDENZA BELLE ARTI PAESAGGIO DELLA CALABRIA

MIBACT-SBEAP-CAL
SBEAP-CAL
0016779 23/12/2015
Cl. 34.19.05.01/87.3

SSE _____

AI

Sindaco del Comune di Castrovillari
Settore Urbanistica e Assetto del
Territorio
CASTROVILLARI (CS)

RIF. FOGLIO N. 27796 DEL 15/12/2015

OGGETTO: Comune di CASTROVILLARI (CS)

Opere: lavori di somma urgenza per la messa in sicurezza della strada di accesso al Santuario della Madonna del Castello.

Conferenza dei servizi ai sensi dell'art. 14 Legge 241/90 del **15/12/2015**

Ditta: AMMINISTRAZIONE COMUNALE - Comunicazioni

In riscontro alla nota di codesta Amministrazione prot. n. 27796 del 15/12/2015, acquisita da questo Ufficio in PEC il giorno 21/12/2015 con prot. n. 16545, questa Soprintendenza prendendo atto della documentazione e del verbale pervenuti, ribadisce quanto già reso in sede di conferenza del giorno 10/03/2014 e di quanto autorizzato con nota n. 3292 del 12/03/2014.

Tanto si trasmette per gli opportuni adempimenti di competenza.

Il Responsabile del Procedimento
(Arch. Mariano BIANCHI)

IL SOPRINTENDENTE
(Arch. Margherita EICHBERG)



PIAZZA VALDESI 13 - 87100 COSENZA (CS) - TEL. 0984 - 75905 - 6 - 7 - FAX 0984 - 74987

sbeap-cs@beniculturali.it - mibac-sbeap@mailcert.beniculturali.it



Città di Castrovillari

VERBALE DI CONFERENZA SERVIZI PER RILASCIO DEL PERMESSO DI COSTRUIRE CAPPELLE GENTILIZIE E LAVORI DI CONSOLIDAMENTO DEL VERSANTE NORD DEL SANTUARIO DELLA MADONNA DEL CASTELLO

Addì 10 del mese di marzo dell'anno 2014, alle ore 09,30, nella Casa Comunale – Settore Urbanistica, Palazzo Calvosa – si è tenuta la conferenza dei Servizi relativa alla realizzazione di cappelle gentilizie e dei lavori di consolidamento del versante nord del Santuario della Madonna del Castello.

Sono presenti:

- Il Responsabile del Settore Urbanistica ed Assetto del Territorio – Ing. Roberta Mari;
 - Il Responsabile del Servizio Istruttoria e D.I.A. – Geom. Vincenzo Parrotta;
 - Il Direttore e Coordinatore della Soprintendenza per i B. A. P. Arch. Mariano Bianchi, coadiuvato dall'assistente tecnico Giulio Straticò, giusta delega del 05/03/2014 prot. 02873 che fa parte integrante del presente verbale;
 - Il Responsabile del Settore LL.PP. e Patrimonio Ing. Pasquale Risoli, il quale esprime il parere di competenza unicamente circa il consolidamento del versante nord del Santuario della Madonna del Castello;
 - Risulta assente il rappresentante dell'Amministrazione Provinciale di Cosenza regolarmente invitato alla conferenza di servizi;
- 1) Consolidamento del versante nord del santuario della Madonna del Castello: La Soprintendenza, dopo attenta valutazione del progetto, ritiene l'opera meritevole di approvazione, giusto parere rilasciato in data odierna, in sede di conferenza di servizio, con relazione allegata che fa parte integrante del presente verbale, Si allegano, inoltre, le copie dei pareri rilasciati dagli Enti in sede di conferenze del 18/12/2013 e del 22/01/2014-

Letto e sottoscritto
Ing. Pasquale Risoli

Si allontana l'Ing. Risoli, si passa all'esame dei seguenti progetti per realizzazione di cappelle gentilizie;

- 1) – Zofrea Vincenzo: esprime parere favorevole a condizione che per l'apertura d'ingresso sia valutata una soluzione progettuale diversa (o tutto vetro @ cancellata);
- 2) – Sangineti Rosa: esprime parere favorevole a condizione che per l'apertura d'ingresso sia valutata una soluzione progettuale diversa (o tutto vetro @ cancellata);

Il presente verbale verrà trasmesso successivamente all'Amm.ne Provinciale.-
Letto e sottoscritto

Ing. Roberta Mari

Geom. Vincenzo Parrotta

Arch. Mariano Bianchi

Sig. Giulio Straticò



Ministero dei beni e delle attività culturali e del turismo

DIREZIONE REGIONALE PER I BENI CULTURALI E PAESAGGISTICI DELLA CALABRIA

SOPRINTENDENZA PER I BENI ARCHITETTONICI E PAESAGGISTICI PER LE PROVINCE DI

COSENZA, CATANZARO E CROTONE

OGGETTO: Comune di: Castrovillari (CS)

Conferenza di Servizi del 10 Marzo 2014 – ore 09,30

Lavori di consolidamento del versante nord del Santuario della Madonna del Castello – parere vincolo paesaggistico-ambientale.

Ditta: Amministrazione Comunale

Decreto Legislativo 22 gennaio 2004, n. 42 e s.m.i.-

Delega del Soprintendente prot. n. 2873 del 05.03.2014

In relazione alla Conferenza dei Servizi in oggetto indicata, convocata dal Comune di Castrovillari,

- esaminati gli allegati progettuali pervenuti con l'ausilio di supporto informatico;
- visto che l'area, soggetta alla frana del 06.03.2012 e oggetto di consolidamento, risulta soggetta a vincolo paesaggistico di cui al D.Lgs. n. 42 del 22 gennaio 2004 e s.m.i., giunto D.M. 12.06.1972 pubblicato nella G.U. n. 196 del 28.07.1972;
- considerato che tale area risulta far parte, anche se perifericamente, del costone su cui si erge il Santuario della Madonna del Castello sottoposta a tutela monumentale,

questa Soprintendenza, valutata la proposta progettuale in essere, ritiene l'opera meritevole di approvazione in considerazione delle scelte paesaggistico-ambientale (vedi Tav.27-fotorendering e Tav.1-relazione tecnica generale, di progetto) che si intendono perseguire per la salvaguardia degli aspetti paesaggistici che sono alla base del provvedimento di tutela.

In merito al Santuario della Madonna del Castello, che grava sulle immediate adiacenze dell'intervento, è bene precisare che, per la salvaguardia della sua incolumità, tutte gli interventi che si andranno a realizzare dovranno essere rispettosi dell'integrità statica dell'intero monumento. Quindi, tutti gli interventi che potrebbero produrre nocimento quali vibrazioni o movimenti terra, ovvero essere di qualsiasi danno al Santuario, dovranno essere preventivamente vagliati. A tal fine è fatto obbligo che qualsivoglia lavorazione si dovesse intraprendere nelle immediate adiacenze e/o sulla parete su cui è fondato il sacro immobile, dovrà essere oggetto di preventivo esame e valutazione di questo Ufficio, a cui dovranno pervenire regolari proposte progettuali.

10 MAR 2014

Il Delegato del Soprintendente per la C.dei S.
Arch. Mariano BIANCHI

