



CITTA' DI CASTROVILLARI
- Cosenza -

COPIA DI DELIBERAZIONE DEL CONSIGLIO COMUNALE - N. 5

Oggetto: Aggiornamento del Piano comunale di Protezione Civile e del Piano Speditivo.

L'anno Duemiladiciassette addì quattordici del mese di **Febbraio**, alle ore **17.30**, -in continuazione- nella solita sala delle adunanze consiliari del Comune suddetto, in sessione straordinaria, in seduta pubblica, di seconda convocazione, che è stata partecipata ai Sigg. Consiglieri a norma di legge, si è riunito il Consiglio Comunale sotto la Presidenza del **Dott. Piero Francesco Vico**.

Assiste il Segretario Generale **Dr. Angelo Pellegrino**.

All'appello risultano:

N.	CONSIGLIERI	Pres	Ass	N.	CONSIGLIERI	Pres	Ass
<i>1</i>	Domenico Lo Polito -Sindaco-	SI		<i>10</i>	Gaetano La Falce	SI	
<i>2</i>	Nicola Di Gerio		SI	<i>11</i>	Carmine Lo Prete	SI	
<i>3</i>	Girolamo Rubini	SI		<i>12</i>	Giuseppe Santagada	SI	
<i>4</i>	Piero Francesco Vico	SI		<i>13</i>	Ferdinando Laghi	SI	
<i>5</i>	Era Rocco		SI	<i>14</i>	Onofrio Massarotti		SI
<i>6</i>	Peppino Pignataro	SI		<i>15</i>	Maria Antonietta Guaragna	SI	
<i>7</i>	Giuseppe Oliva	SI		<i>16</i>	Serafina Astorino		SI
<i>8</i>	Serena Carrozzino		SI	<i>17</i>	Francesco Battaglia		SI
<i>9</i>	Vincenzo Dario D'Atri	SI					

PRESENTI N. 11

ASSENTI N. 6

Constato il numero legale necessario per la validità della seduta, alle ore 17.30 il Presidente dichiara aperta la seduta.

IL CONSIGLIO COMUNALE

Premesso che con deliberazione di Consiglio comunale n. 76 del 19/11/2013, è stato approvato un aggiornamento del Piano comunale di Protezione civile, approvato con deliberazione di Giunta comunale n. 52 del 17/03/2004;

- Che tale aggiornamento risultava costituito da elaborati tecnici contenenti l'indicazione delle aree di ammassamento soccorsi, di ritrovo e di attesa della popolazione in caso di evento calamitoso, della localizzazione degli edifici e delle strutture strategiche e dell'individuazione delle vie di fuga e di accesso alla città;
- Che con la suddetta deliberazione di Consiglio Comunale n.76/2013, sono state approvate, altresì, le schede del Piano Speditivo, dalla n.1 alla n.5, contenenti informazioni utili per un intervento immediato in caso di necessità;

Ciò premesso, considerato che si rende necessario procedere ad un ulteriore aggiornamento del Piano di Protezione Civile al fine di inserire, tra gli edifici strategici, l'attuale sede degli uffici comunali del Dipartimento Tecnico, sita in p.zza Schettini, già inserita, con funzione strategica, nello Studio della Condizione Limite di Emergenza (CLE) facente parte della Microzonazione Sismica del Comune di Castrovillari, in fase di approvazione, e di procedere all'aggiornamento di alcuni dati contenuti nelle schede del Piano Speditivo, anche alla luce dell'aggiornamento del COC (Centro Operativo Comunale di Protezione civile) operato con delibera di Giunta comunale n.219 del 15/12/2016;

Visti gli elaborati allegati, redatti dal competente Servizio di Protezione Civile, e ritenuto di procedere alla approvazione degli stessi, ai sensi dell'art. 15, commi 3 bis e 3 ter della L. 225 del 24/02/1992, modificata dalla L. 100 del 12/07/2012, ed alla successiva trasmissione ad Enti ed Organi competenti della Regione Calabria e della Prefettura di Cosenza;

Accertato che, ai sensi degli articoli 49, comma 1 e 147bis, comma 1, decreto legislativo 18 agosto 2000, n.267, sulla presente proposta di deliberazione, è stato espresso parere FAVOREVOLE di regolarità tecnica e che la presente proposta non necessita di parere di regolarità contabile in quanto non comporta riflessi diretti o indiretti sulla situazione economico-finanziaria o sul patrimonio dell'Ente;

Sentita la relazione dell'Assessore Aldo Visciglia;

Con il seguente esito della votazione proclamato dal **Presidente Vico**:

Presenti e votanti **n.12** (si dà atto che durante la relazione dell'Assessore Visciglia è entrato in aula il Consigliere Carrozzino – presenti 12)

Favorevoli all'unanimità

DELIBERA

- 1) **Approvare** le planimetrie aventi titolo “Aggiornamento Piano Speditivo di Protezione Civile” - tav.3/C - e “Aggiornamento Piano Speditivo di Protezione Civile- Quadro sintetico” - tav.4/C - datate Febbraio 2017, che si considerano allegate alla presente deliberazione anche se materialmente custodite presso il Servizio Protezione Civile, contenenti, tra l'altro, l'indicazione degli edifici strategici tra i quali viene inserito, quale edificio strategico di rilievo fondamentale per le finalità di protezione civile in quanto sede di coordinamento degli interventi (ai sensi della DGR n. 408 del 24/10/2016) l'edificio comunale di p.zza Schettini, sede degli uffici del Dipartimento Tecnico;

- 2) **Approvare** le allegate schede, dalla n.1 alla n.5, del Piano Speditivo, aggiornate conformemente a quanto previsto con la deliberazione di Giunta comunale n.219 del 15/12/20016;
- 3) **Dare mandato** ai referenti del COC di trasmettere quanto approvato a tutti gli Enti ed Organi interessati della Regione Calabria e della Prefettura di Cosenza, secondo quanto previsto dalla L. 225 del 24/02/1992, modificata dalla L. 100 del 12/07/2012;
- 4) **Disporre** che il presente atto venga pubblicato all'albo pretorio on-line di questo Comune, ai sensi dell'articolo 32 della legge 18 giugno 2009, n.69 e successive modificazioni e integrazioni, nonché del vigente regolamento comunale;
- 5) **Disporre**, altresì, che copia del presente atto sia trasmesso, a cura dell'Ufficio di Segreteria Generale, anche mediante procedura informatica, per quanto di competenza e/o per opportuna conoscenza a:
 - a) Es. di Vigilanza Fabio Donato, Referente COC, per la trasmissione agli Enti ed Organi interessati;

Successivamente, attesa l'urgenza a provvedere, con voti unanimi, dichiara la presente deliberazione immediatamente eseguibile, ai sensi del comma 4 dell'articolo 134 del decreto legislativo 18 agosto 2000, n. 267.

IL SEGRETARIO

F.to - Angelo Pellegrino-

IL PRESIDENTE

F.to - Piero Francesco Vico -

ALLEGATO Delibera di Giunta/Consiglio Comunale N. 5 del 14.2.2017



CITTA' DI CASTROVILLARI
- Cosenza -

PARERE DI REGOLARITÀ TECNICA

Responsabile del Settore Urbanistica

PARERE ai sensi degli articoli 49, comma 1 e 147bis, comma 1, decreto legislativo 18 agosto 2000, n.267.

Sulla presente proposta di deliberazione si esprime, ai sensi degli artt. 49, comma 1 e 147bis, comma 1, D. Lgs. 267/2000 parere:

FAVOREVOLE di regolarità tecnica, attestante la regolarità e la correttezza dell'azione amministrativa.-

NON FAVOREVOLE per la motivazione indicata con nota ID _____ del _____, che si allega.-

Addi 8/2/2017

Il Responsabile Servizio/Procedimento

Responsabile Settore

Roberta Maer

ALLEGATO Delibera di Giunta/Consiglio Comunale N. 5 del 15-2-2017



CITTA' DI CASTROVILLARI
- Cosenza -

PARERE DI REGOLARITÀ CONTABILE


(di competenza del Dirigente/Responsabile del Settore proponente)

PARERE ai sensi degli articoli 49, comma 1 e 147**bis**, comma 1, decreto legislativo 18 agosto 2000, n.267.

La presente proposta non necessita di parere di regolarità contabile in quanto non comporta riflessi diretti o indiretti sulla situazione economico-finanziaria o sul patrimonio dell'ente.


Addi 08.02.17

Il Responsabile Servizio/Procedimento


SERVIZIO DI RAGIONERIA
UFFICIO DEL PROCEDIMENTO
REG. REGIONE CALABRIA

Il Dirigente/Responsabile Settore

Il Dirigente Dipartimento
Amministrativo Finanziario
Dott.ssa Beatrice Napolitano





Scheda N:1 Protocollo di Avvio Procedura

- 1) Il presidio della sede Comunale (Castrovillari/ COC) e la verifica delle comunicazioni con le sedi Com di appartenenza, Prot. Civ. Cosenza e Prot. Civ. Germaneto e la Segreteria di Coordinamento sarà assicurata da :
 - a) Nome Cognome **Fabio Donato** (F8 del Coc) Qualifiche **Esec. di vigilanza Pm - Tecnico per la Tutela Ambientale - Operatore Telescriventista - Radiofonista - Qualificato A.B.I. – Qualifiche varie di Protezione Civile** Tel. **3272678014**
– 0981 25256 fax - COC Castrovillari

- 2) La verifica della presenza di danni sul territorio Comunale sarà effettuata da :
 - a)Nome Cognome **Fedele L’Avena** (F6 del COC) Tel. 347/0687861

- 3) La verifica della viabilità di accesso all’area urbana seguendo le priorità indicate nella cartografia allegata sarà effettuata da:
 - a)Nome Cognome **Sonia Lo Sardo** Qualifica **Comandante P.M.** Telefono 331/1300766
 - b) Nome Cognome **Pasquale Pandolfi** Qualifica **Istr. di P.M.** Telefono 329/3608661

- 4) La squadra operativa degli Utmc per la prima ricognizione sugli interventi da operare sarà composta da:
 - a) Nome Cognome **Fabio Donato** Qualifica - **Esec. di vigilanza Pm** Tel. 3272678014 - Radio Coc Castrovillari in custodia
 - b) Nome Cognome **Fedele L’Avena** Qualifica **Dipendente Sett. Pianificazione e Gestione del Territorio** Telefono 3470687861
 - c) Nome Cognome **Pasquale Risoli** Qualifica **Dipendente Settore Infrastrutture** Tel 329/5831796
 - d) Nome e Cognome **Rocco Maradei** Qualifica **Istr. Di P.M.** Tel 329/3608663

- 5) **La squadra dei Reperibili del COC è composta da:**



REGIONE CALABRIA



a) Nome Cognome **Fabio Donato** Qualifica **Esec. di vigilanza Pm** Tel. 3272678014 -

Radio COC Castrovillari in custodia

b) Nome Cognome **Fedele L'Avena** Qualifica **Dipendente Sett. Pianificazione e Gestione del Territorio** Telefono 3470687861

c) Nome e Cognome **Francesco D'Agostino** Qualifica **Dipendente Settore Pianificazione e Gestione del Territorio** Telefono 347/6641583

d) Nome e Cognome **Alessandro Recchia** Dipendente del Settore Infrastrutture Telefono 328/7647770

*Il Responsabile
del Settore Pianificazione
e Gestione del Territorio
Ing. **Roberta Mari***



Scheda N:2 Presenza Linee di Distribuzione e aree sensibili

- 1) Se sul Territorio Comunale sono presenti Elettrodotti (sono escluse le reti di distribuzione urbana), indicarne il numero, la posizione e la proprietà, in caso di assenza spuntare la voce b);

a) In numero pari a **10**

La stessa rete di distribuzione che interessa più zone deve essere citata per ogni località occupata
n. 2 Elettrodotti in località Cammarata Proprieta' Terna 380.000 W;
n. 2 Elettrodotti in località Zona Coscile Proprieta' Terna 380.000 W;
Elettrodotto in località Pietà Proprieta' Terna 220.000 W;
n. 2 Elettrodotti in località Fioravante Proprieta' Terna 150.000 W;
Elettrodotto in località Pietà Proprieta' Terna 150.000 W;
Elettrodotto in località Zona PIP Proprieta' Terna 150.000 W;
Elettrodotto in località Petrosa Proprieta' Italcementi 150.000 W;
Elettrodotto in località Italcementi Proprieta' Terna 150.000 W;

Sul territorio vi sono, inoltre, numerose linee da 20.000 W, di proprietà Enel, con due cabine primarie di trasformazione da 150.000 W a 20.000 W

- 2) Se sul Territorio comunale sono presenti Gasdotti (sono escluse le reti di distribuzione urbana), indicarne il numero, la posizione e la proprietà, in caso di assenza spuntare la voce d);

b) In numero pari a **1**

La stessa rete di distribuzione che interessa più zone deve essere citata per ogni località occupata
Gasdotto in località **Fauciglio** Proprieta' **SNAM**
Gasdotto in località _____ Proprieta' _____;

- 3) Se sul Territorio comunale sono presenti Grandi Reti Adduzione Idrica (sono escluse le reti di distribuzione urbane), indicarne il numero, la posizione e la proprietà, in caso di assenza spuntare la voce f);

c) In numero pari a **3**

La stessa rete di distribuzione che interessa più zone deve essere citata per ogni località occupata
n. 2 G.R.A.I in località **Monte S. Angelo** Proprieta' **Comune e Sorical**;
G.R.A.I in località **Pimpinello- Docetti** Proprieta' **Sorical**;

- 4) Se sul Territorio comunale sono presenti Aree Sensibili, indicarne il numero, la posizione e la proprietà, in caso di assenza spuntare la voce h) :

d) Non sono presenti A.S **X**

*Il Responsabile
del Settore Pianificazione
e Gestione del Territorio
Ing. Roberta Mari*
1



Scheda N:3.1 Disponibilità automezzi comunali

1) Sono disponibili presso la sede comunale le seguenti autovetture:

a) In numero pari a 29 :

a. n. 4 Autovetture tipo Fiat Punto :

- Targa YA 694 AA in dotazione Polizia Locale
- Targa AV 085 7P in dotazione Servizio Idrico
- Targa YA 693 AA dotazione Polizia Locale
- Targa AW 812 LR

b. n. 9 Autovetture tipo Fiat Panda :

- Targa AV 528 TV in dotazione Messi Comunali
- Targa BM 406 VP in dotazione Settore Infrastrutture.
- Targa CS 408163 in dotazione Settore Infrastrutture
- Targa AV 252 TR in dotazione Polizia Locale
- Targa BP 590 NP in dotazione Messi
- Targa BA 849 VN in dotazione Ufficio Ambiente
- Targa EG 466 DA in dotazione Servizio Commercio
- Targa YA 693 AA in dotazione Polizia Locale
- Targa CY 476 ZB in dotazione Servizi Sociali

c. n. 1 Autovettura tipo Seat Marbella :

Targa AL 349 PK in dotazione Settore Infrastrutture

d. n. 9 Automezzi in utilizzo al Servizio Scuolabus

- SCUOLABUS – Targa CS 486878;
- SCUOLABUS – Targa CS 520137;
- SCUOLABUS – Targa AD 071 FW;
- SCUOLABUS – Targa BF 028 ZC;
- SCUOLABUS – Targa AJ 946 WG;
- SCUOLABUS Targato EG68DC
- SCUOLABUS Targato DV983JZ
- SCUOLABUS Targato ED945KS
- SCUOLABUS Targato EL561FS

e. n.1 Autovettura Nissan Micra in dotazione Servizi Sociali
Targa BS 781 LJ;

f. n.1 Autovettura Ford Disabili in dotazione a Servizi Sociali
Targa DV 983 JZ;

g. n. 2 Autovetture Mercedes in dotazione a Servizi Sociali
• Targa ED945KS;
• Targa EL56FS

h. n.1 Autovettura Renault Megane in dotazione Servizio Ambiente
Targa CZ 600 AV

l. n. 1 Autovettura PEUGEOT targata AV485YD del servizio Economato

2) Sono disponibili presso la sede comunale i seguenti mezzi:

b) In numero pari a 9

- 1(uno): Automezzo tipo Nissan Car Settore Infrastrutture
Targa AL 077 PL;
- 1(uno): Motocarro
Targa AA 10076;
- 2(due): Motocarri in dotazione Polizia Municipale –
Viabilità/Segnaletica:



REGIONE CALABRIA



- Targa AS 27306;
(Elettrico) Targa CY057CK;
- 1(uno): Iveco Daily in dotazione Polizia Municipale –
Viabilità/Segnaletica:
Targa AJ 190 TZ ;
- 1(uno) Trattore in dotazione Giardiniere
Targa CS AA917
- 1 DUCATO in dotazione Servizi Sociali
Targa ES 904 PX
- 1(Ape Car)
Targa AA10075
- Moto BMW Targata CG12381 in dotazione Polizia Municipale

3) Sono disponibili presso la sede comunale automezzi per garantire la viabilità spazzaneve o altro:
(in caso di assenza spuntare la voce f);

c) Non sono presenti Automezzi per garantire la viabilità ;

4) Sono disponibili presso la sede comunale gruppi elettrogeni: /

5) Sono presenti sul territorio comunale Stazioni di servizio per distribuzione carburanti: (in caso di
assenza spuntare la voce j);

d) In numero pari a 18 (diciotto):

CARBURANTI PER USO AUTOTRAZIONE¹
(D.lgs. n. 32/98 e successive modifiche ed integrazioni)

NUM.	COMPAGNIA/TITOLARITA'/SEDE LEGALE	UBICAZIONE	GESTORE	PRODOTTI ^{AGENDA}
1	IP/ Loiacono & Co. s.r.l VIA ROMA, 8 CASTROVILLARI	Via Camillo Golgi	Loiacono & Co. s.r.l. Leg. Rappr. Passarelli Rossella	B.V.-GA.-BIO-PRE
2	ENI SPA	PIAZZALE e. Mattei 1 00144 Roma	Gestione Petrolsud di G.SEMINARIO S.A.S.	B.V.-GA.-BIO-PRE
3	API (bandiera IP) / API SPA CORSO D'ITALIA, 6-ROMA	Viale Umberto Caldora	IRIS CARBURANTI S.A.S. DI ROSA ANNA RITA, ARMENTANO IRENE & C.	B.V.-GA.-BIO-PRE
4	ESSO/ESSO SPA VIA CASTELLO DELLA MAGLIANA, 25 ROMA	CORSO CALABRIA	Multiservice di Mario Miraglia e C sas	B.V.-GA.-BIO-PRE
5	ESSO/ESSO SPA VIA CASTELLO DELLA MAGLIANA, 25 ROMA	SP. 263 (EX SS.105) KM. 95+35	DE PAOLA GIGINO, nato a Torano Castello il 05.06.1950	B.V.GA.-BIO-G.P.L.- PRE
6	Tamoil/TAMOIL ITALIA SPA /VIA ANDREA COSTA, 17 MILANO	VIALE DEL LAVORO – SS. 19	Gestore non conosciuto	B.V.-GA.-PRE
7	Q8/BRANCA ALFREDO E C. S.A.S. /VIA MARIO MARI, 1/C COSENZA	VIALE DEL LAVORO SS.19 KM. 203+501	Impianto sospeso fino al 1.4.2017	B.V.-GA.-

¹ IMPIANTI CHE NELLA LORO TOTALITA' SONO MUNITI DI AUTORIZZAZIONE.

AGENDA : B.V.=BENZINA VERDE -GA.=GASOLIO-BIO=BIODIESEL-G.P.L.=GAS PROPANO LIQUIDO-PRE= COLONNINA PRE-PAYMENT.



REGIONE CALABRIA



8	TAMOIL/TAMOIL ITALIA SPA/VIA ANDREA COSTA, 17 MILANO	CONTRADA CAMMARATA-SS.19	Gestione Falbo sas di Audriello Nicola e C	B.V.-GA.-PRE
9	ESSO /PARTENOPEA PETROLI S.R.L./ VIALE COLLI AMINEI, NAPOLI	Loc.ta' Vigne S.P. 241 (ex S.S. 19) km. 206+400	OLISTRA S.N.C. DI STRAFACI SALVATORE & C.; RAPP.TE Strafaci Salvatore (COM. del 05.01.2012)	metano-B.V.-GA-BIO-PRE
10	Esso / I.D.C. S.R.L VIA DELLA MARINA, 9 -SILVI MARINA(TE)	Via Agostino Caligiuri (gia' Via del Cerviero)	IDC SRL	B.V.-GA.2(ECOLOGICO)-PRE
11	Q8/KUWAIT PETROLEUM SPA/VIA DELL'OCEANO INDIANO,13 ROMA	corso calabria	Gestione di Oil Service sas di Loiacono G.	B.V.-GA.-BIO-PRE
12	faddim s.r.l. leg. rap.te Giugno Annisa (auto rilasciata in data 25.01.2010 n. 1) COLL. 2 LUGLIO 2012 eni	Via Civita ex s.s. 19 (fg. 38 p.lla 525 b, n. 567, n. 568. n. 569 e n. 570	Gestione di GI. MAR snc di f.lli Oliveto	BSP-GA-HIQ CON PRE PAY
13	Q8/KUWAIT PETROLEUM ITALIA SPA	AUT. SA/RC-FRASC. EST	OIL SERVICE S.A.S.- LOIACONO G.	B.V.-GA.-BIO- PRE
14	TAMOIL/TAMOIL ITALIA SPA	AUT. SA/RC-FRASC.OVEST	LOMBARDI S.R.L.	B.V.-GA.
15	Q8/KUWAIT PETROLEUM SPA/VIA DELL'OCEANO INDIANO,13 ROMA	VIALE DEL LAVORO,EX C.DA BOLINARO	Nessuna	anche pre pay-

Il Responsabile
del Settore Pinnificazione
e Gestione del Territorio
Ing. Roberto Mari



Scheda N. 3.2 Disponibilità automezzi privati

- 1) Sono disponibili sul territorio comunale automezzi privati per movimento terra:
a) In numero pari a 4 (quattro)

- Proprietà Battipede Benedetto Indirizzo Via Giudeca
Telefono 348/7322497
- Proprietà Passarelli Francesco Indirizzo Via Mormanno
Telefono 347/1330857
- Proprietà COS . IT di Ioele Giuseppe Indirizzo Via Falese
Telefono 333/5798742
- Proprietà Nicoletti Giovanni Indirizzo Via Ietticelli
Telefono 331/4693863 – 327/7028128 – 0981/480123

- 2) Sono disponibili sul territorio comunale automezzi privati per garantire la viabilità spazzaneve o altro:

- b) Sono presenti Automezzi per garantire la viabilità pari a 1 (UNO):

- Proprietà Regione Calabria in dotazione Associazione Protezione Civile Lipambiente **Cosimo Covelli**
Indirizzo Via Guglielmo Marconi Telefono 340/0872476 – Fax -
0981/483190

- 3) Sono disponibili sul territorio comunale gruppi elettrogeni:

- b) Proprietà privata Fabio Donato (F 8 e UTMC Castrovillari)

Via dell'Industria n. 62 Telefono 327/2678014 – Fax COC 0981/25256

- 4) Non si allegano documenti fotografici relativamente alla scheda 3.2

Il Responsabile
del Settore Pianificazione
e Gestione del Territorio
Ing. *Roberto Mari*



Scheda N:4 Risorse Umane sul Territorio

Centro Operativo Comunale				
Ubicazione: Castrovillari – Via Enrico Turco – Palazzo di Città				
Dotazione:				
Telefoni: 0981/25256 – 0981/25268				
Fax: 0981/25309 – 0981/25256 PEC: comune.castrovillari@pec.protezionecivilecalabria.it				
PC: n. 2 Pc con collegamento Internet				
Altro:				
Funzioni di supporto e relativi referenti:				
Funzione	Nominativo		Recapito tel.	
Sindaco	Domenico LO POLITO		0981 – 25205 349/0814869	
1. Tecnico Scientifico pianificazione	Roberta MARI		0981 – 25222 3491216925	
2. Sanità, assistenza sociale e veterinaria	Ugo Ferraro		0981 25238	
	C.R.I.	Marco FEDERICO		0981 - 200561
		Trasporto Infermi		334 - 3317857
		Assistenza sociale		389 - 5144489
	ASP (ex ASL2)	U.O. Igiene Pubblica	Francesca ORSOMARSO	0981/ 485310 0981/485550
			Angela MARRANGHELLA	
	118	Mario VIOLA	0981/349876(casa) 098/485305 0981/485266(autista) 349-6542745	
3: Volontariato	Francesco BIANCHIMANI		0981 25233	
4. Materiali e Mezzi	Fedele Schifino		0981 – 25336 329 - 9064560	
	Autoparco		0981 – 25260	
5. Servizi essenziali	Nicola Laudadio		0981/25319 329/3607680	



REGIONE CALABRIA



ed attività scolastiche	Rete idrica ed illuminazione pubblica	Nicola LAUDADIO	0981 – 25319 329/ 3607680
	Gas		800242811 840000270
6. Censimento danni a persone e cose	Fedele L'Avena		0981 – 25318 347/70687861
7. Strutture operative locali	Sonia Lo Sardo		098125255 331/1300766
	VV.F.	Ispettore antincendio Massimo DI CONCILIO	0981 – 21036 331/5778199
	Carabinieri	Comandante di Stazione- Mar. Giuseppe LUZZI	112 334/6919320
	Polizia di Stato	Papaleo Leonardo	0981 – 486911
	Polizia Stradale		0981/396111
	Polizia Penitenziaria	Comandante di reparto - Comm. Maria MOLINARO	0981 – 483127 0981 – 483104 334 - 6704092
	Polizia Municipale	Comandante- SONIA LO SARDO	0981 – 25255 331/1300766
	Guardia di Finanza	Maresciallo Aiutante Salvatore ROSANOVA	0981 – 44005 320 /1823345
	C.F.S.		0981 - 21035
	ANAS		0981 - 32009
8. Telecomunicazioni Resp. rete LAN	Fabio DONATO		0981 – 25268 3272678014
9. Assistenza alla popolazione	Maria Guaragna		0981/25314 329/7674476



- 1) Risiedono abitualmente sul territorio comunale le seguenti figure professionali da attivare in caso di emergenza: (in caso di assenza spuntare la voce b) ;

a) In numero pari a 19

Qualifica_MEDICO_ Nome Cognome **Rosa Marino** Via Francesco Pace Tel. 0981/27451;

Qualifica_MEDICO_ Nome Cognome **Antonio Cimbalo** Via Roma, 30 Tel. 0981/28780;

Qualifica_MEDICO_ Nome Cognome **A. M. Maritato** Via G. Cappelli, 4 Tel. 0981/

Qualifica_MEDICO_ Nome Cognome **Eduardo Amato** C.so Garibaldi, 309 Tel. 0981/26771

Qualifica_MEDICO_ Nome Cognome **Francesco Forte** Via P. Rubini, 1 Tel. 0981/22823

Qualifica_MEDICO_ Nome Cognome **Michele Landi** Via Roma 23 Tel. 0981/21473

Qualifica_FARMACISTA_ Nome Cognome **Antonia Restieri** Via Laino Castello, 1 Tel. 0981/386121;

Qualifica_FARMACISTA_ Nome Cognome **Carlo Filpo** c.so Garibaldi, 207 Tel. 0981/21293;

Qualifica_FARMACISTA_ Nome Cognome **Antonella Blandi** via Padre Pio da Pietrelcina, 1 Tel. 0981/491824;

Qualifica_FARMACISTA_ Nome Cognome **Ercole Rende** viale del Lavoro Tel. 0981/483307;

Qualifica_FARMACISTA_ Nome Cognome **Armando D'Atri** via Roma, 27 Tel. 0981/21078;

Qualifica_FARMACISTA_ Nome Cognome **Angelo Giannoni** via Roma, 85 Tel. 0981/21306;

Qualifica_FARMACISTA_ Nome Cognome **Gianluca Filpo** c.so Garibaldi, 207 Tel. 0981/21293;

Qualifica_INFERMIERE_ Nome Cognome **Giovanni Antonio Di Diego** Via B. Telesio, 19 Tel. 0981/485424

Qualifica_INFERMIERE_ Nome Cognome **Vincenzo Di Vasto** c.da Galluccio, 2 Tel. 0981/28106

Qualifica_INFERMIERE_ Nome Cognome **PierGiorgio Gliotti** Via degli Osci, 3/A Tel. 0981/28341

Qualifica_INFERMIERE_ Nome Cognome **Rosa Manzo** c.da Magnapoco, 4 Tel. 0981/.....

Qualifica_INFERMIERE_ Nome Cognome **Leonardo D'Atri** Via delle Vigne 1° trav. Tel. 0981/483380

Qualifica_INFERMIERE_ Nome Cognome **Giuseppe De Gaio** Via S.Saraceni, 3° trav. Tel. 320/9614573

- 2) Risiedono abitualmente sul territorio comunale le seguenti figure lavorative dedicate da attivare in caso di emergenza: (in caso di assenza spuntare la voce d) ;

In numero pari a 10

Qualifica_ELETTRICISTA_ Nome Cognome **Romigio Gaetano** 3476590530

Qualifica_ELETTRICISTA_ Nome Cognome **Giuseppe Storino** Via S. Sebastiano Tel 347/7802003

Qualifica_ELETTRICISTA_ Nome Cognome **Giorgio Alessandria** c.da Archidero Tel 320/4065538

Qualifica_ELETTRICISTA_ Nome Cognome **Nicoletti Giovanni** Via Ietticelli Tel 0981/480123 - 327/7028128

Qualifica_ELETTRICISTA_ Nome Cognome **Giovanni Pio Malagrino** Via Timpone Vigianello, 11 Tel 329/3173544

Qualifica_IDRAULICO_ Nome Cognome **Paolo Arcieri** Via Giudeca, 80 Tel 328/6714906-0981/28732;

Qualifica_IDRAULICO_ Nome Cognome **Giuseppe Marrone** via Plataci, 8 Tel. 0981/38261

Qualifica_IDRAULICO_ Nome Cognome **Fabio D'Atri** 333/4463830 - 3462316472

Qualifica_IDRAULICA_SUD Via Coscile 0981/209011

ENEL SOLE 800901050

- 3) Sono presenti sul territorio comunale le seguenti Associazioni di volontariato: (in caso di assenza spuntare la voce f);

b) In numero pari a :10



REGIONE CALABRIA



Ass.PEGASO Resp.(nome cognome) Carmine Bonadies Telefono 3456446471 - c.da Galluccio;
Ass. ENSA Resp.(nome cognome)Dott. Flamano Giannicola Telefono 0981/483083 - 3492628483 -Via La Falconara, 18;
Ass.LIPAMBIENTE Resp.(nome cognome)Cosimo Covelli Tel 340/0872476 - Via Moschereto
Ass.CRI Resp.(nome cognome)Mainieri Mariagrazia Telefono 3393050327
Ass.AVIS Resp.(nome cognome)Giuseppe Angelastro Tel.0981/485348 c/o Ospedale
Ass.APLI Resp.(nome cognome)Dario Giannicola Tel 0981/483083 - 3293608655 - Via Isonzo,2;
Scout CV 1 (Nome e Cognome) Luca Oliva Telefono 3388119388 – Via Sibari
Scout CV2 (Nome e Cognome) Silvestro Carrieri Telefono 3476519686 – Via delle Vigne
CAI Castrovillari (Nome e Cognome) Carla Primavera Telefono 3383728166 – Via Cairolì n. 80
UNAC Responsabile Domenico Di Noto Telefono /fax 0981 -44127. - 3475973012 – Via dei Catzolari 3/A

Il Responsabile
del Settore Pianificazione
e Gestione del Territorio
Ing. *Roberta Mari*



Scheda N:5 Edifici Pubblici – Beni Culturali

1) Sul territorio comunale sono dislocati edifici strutture d'interesse pubblico:

a) In numero pari a: 46

I. SEDE CENTRALE DEL COMUNE – CENTRO COC

Palazzo di Città - P.zza Municipio, 1

Ubicato in area Facilmente raggiungibile X

Ubicato nel Centro Storico X

Edificio in muratura X

Epoca di Costruzione XVII Secolo-

Ristrutturato

Iter Progettuale-Direzione lavori-Collaudato - Disponibile X

II. EDIFICIO ADIBITO A SEDE COMUNALE –

Piazza Attilio Schettini – via XX Settembre

Ubicato in area Facilmente raggiungibile X

Edificio in c.a. X

Epoca di Costruzione 1960-70

Iter Progettuale-Direzione lavori-Collaudato Disponibile X

III. SEDE UFFICI COMUNALI-SERVIZI SOCIALI-

Palazzo Gallo - P.zza Vittorio Emanuele

Ubicato in area Facilmente raggiungibile X

Ubicato nel Centro Storico X

Edificio in muratura X

Epoca di Costruzione 1800

Iter Progettuale-Direzione lavori-Collaudato Disponibile X

IV. SEDE UFFICI COMUNALI- COMANDO DI POLIZIA MUNICIPALE

Palazzo Calvosa C/so Garibaldi 260

Ubicato in area Facilmente raggiungibile X

Ubicato nel Centro Storico X

Edificio in muratura X

Epoca di Costruzione 1700

Iter Progettuale-Direzione lavori-Collaudato Non disponibile X

V. EDIFICIO ADIBITO A SEDE UFFICI COMUNALI- TEATRO E BIBLIOTECA

Via S. Francesco D'Assisi

Ubicato in area Difficilmente raggiungibile X

Ubicato nel Centro Storico X

Epoca di Costruzione 1220-21 – Restauro 1990

Iter Progettuale-Direzione lavori-Collaudato Disponibile X



REGIONE CALABRIA



VI. SCUOLA MATERNA "RODARI"

P.zza Cittadinanza attiva
Edificio adibito a scuola materna Rodari
Ubicato in area Facilmente raggiungibile X
Edificio in c.a. X Edificio in muratura
Epoca di Costruzione 1.980
Iter Progettuale-Direzione lavori- Non Disponibile X

VII. SCUOLA MATERNA "VIA DEGLI ULIVI"

Edificio adibito a scuola materna via degli Ulivi
Ubicato in area Facilmente raggiungibile X
Edificio in c.a. X Epoca di Costruzione 1.992-93
Iter Progettuale-Direzione lavori-Collaudato Completo X

**VIII. SCUOLA ELEMENTARE VILLAGGIO SCOLASTICO
I CIRCOLO DIDATTICO**

P.zza Indipendenza
Ubicata in area Facilmente raggiungibile X
Edificio in muratura_X Epoca di Costruzione 1935
Iter Progettuale-Direzione lavori-Collaudato Completo X

**IX. SCUOLA ELEMENTARE VIA SS. MEDICI
II CIRCOLO DIDATTICO**

Via SS Medici
Ubicata in area Facilmente raggiungibile X
Edificio in c.a. X Epoca di Costruzione 1975/80
Iter Progettuale-Direzione lavori-Collaudato Completo X

X. SCUOLA MEDIA ENRICO DE NICOLA

Via_Coscile
Ubicata in area Facilmente raggiungibile X
Edificio in c.a. X Epoca di Costruzione 1966
Iter Progettuale-Direzione lavori-Collaudato Non Disponibile X

XI. SCUOLA MEDIA GIUSTINO FORTUNATO

Via Roma
Ubicata in area Facilmente raggiungibile X
Edificio in muratura X Epoca di Costruzione XIX Secolo
Iter Progettuale-Direzione lavori-Collaudato Non Disponibile X

XII. ISTITUTO ALBERGHIERO

C/so Calabria
Ubicata in area Facilmente raggiungibile X
Edificio in muratura X Epoca di Costruzione 1995
Iter Progettuale-Direzione lavori-Collaudato X

XIII. ISTITUTO PROFESSIONALE COMMERCIO

Via dell'Industria
Ubicata in area Facilmente raggiungibile X
Edificio in muratura X Epoca di Costruzione 1975
Iter Progettuale-Direzione lavori-Collaudato Non Disponibile X

XIV. ISTITUTO PROFESSIONALE IND-ARTIGIANATO

Via dell'Industria
Ubicata in area Facilmente raggiungibile X
Edificio in muratura X Epoca di Costruzione 1975
Iter Progettuale-Direzione lavori-Collaudato Non Disponibile X



REGIONE CALABRIA



XV. ISTITUTO TECNICO INDUSTRIALE

Via Francesco Russo

Ubicata in area Facilmente raggiungibile X
Edificio in muratura X Epoca di Costruzione 1990
Iter Progettuale-Direzione lavori-Collaudato Non Disponibile X

XVI. ISTITUTO STATALE D'ARTE

Via Polisportivo

Ubicata in area Facilmente raggiungibile X
Edificio in muratura X Epoca di Costruzione 1995
Iter Progettuale-Direzione lavori-Collaudato Non Disponibile X

XVII. LICEO CLASSICO

Via Roma

Ubicata in area Facilmente raggiungibile X
Edificio in muratura X Epoca di Costruzione XIX Secolo
Iter Progettuale-Direzione lavori-Collaudato Non Disponibile X

XVIII. LICEO SCIENTIFICO

Via delle Querce

Ubicata in area Facilmente raggiungibile X
Edificio in muratura X Epoca di Costruzione 2000
Iter Progettuale-Direzione lavori-Collaudato Non Disponibile X

XIX. ISTITUTO POTESIO

C/so Calabria

Struttura privata - Ubicata in area Facilmente raggiungibile X
Edificio in muratura X Epoca di Costruzione 2000
Iter Progettuale-Direzione lavori-Collaudato Non Disponibile X

XX. SEDE CAD

Edificio adibito a sede CAD via Sibari

Ubicato in area Facilmente raggiungibile X
Edificio in c.a. X Edificio in muratura X
Epoca di Costruzione 1960
Iter Progettuale-Direzione lavori-Collaudato Non Disponibile X

XXI. EDIFICIO ADIBITO AL NUOVO PALAZZO DI GIUSTIZIA

Via Francesco Muraca

Ubicato in area Facilmente raggiungibile X
Edificio in c.a. X In costruzione X
Iter Progettuale-Direzione lavori-Collaudato Non ancora Disponibile X

XXII. AGENZIA DELLE ENTRATE, IMPOSTE DIRETTE E DEL REGISTRO

Via dell'Industria

Ubicato in area Facilmente raggiungibile X
Edificio in c.a. X Epoca Costruzione 1975
Iter Progettuale-Direzione lavori-Collaudato Non ancora Disponibile X

XXIII. EDIFICIO ADIBITO AD UFFICI INPS

C/so Calabria

Ubicato in area Facilmente raggiungibile X
Edificio in c.a. X Epoca Costruzione 1990
Iter Progettuale-Direzione lavori- Collaudato Non ancora Disponibile X



REGIONE CALABRIA



XXIV. EDIFICIO ADIBITO AD UFFICI INAIL

Via Silvio Saraceni

Ubicato in area Facilmente raggiungibile X

Edificio in c.a. X Epoca Costruzione 1980

Iter Progettuale-Direzione lavori-Collaudato Non ancora Disponibile X

**XXV. EDIFICIO ADIBITO AD UFFICI CALABRIA VERDE –
EX COMUNITÀ MONTANA DEL POLLINO**

I Traversa Viale del Lavoro – via Mario Cappelli

Ubicato in area Facilmente raggiungibile X

Edificio in c.a. X Epoca Costruzione 1970

Iter Progettuale-Direzione lavori-Collaudato Non ancora Disponibile X

XXVI. EDIFICIO ADIBITO A CASA CIRCONDARIALE

Località Petrosa – via Cosmai

Ubicato in area Facilmente raggiungibile X

Edificio in c.a. X Epoca Costruzione 1996

Iter Progettuale-Direzione lavori-Collaudato Completo X

XXVII. EDIFICIO ADIBITO AD ARCHIVIO DI STATO

Via Ponte della Catena

Ubicato in area Facilmente raggiungibile X

Edificio in c.a. X Epoca Costruzione XVI Secolo (Ristrutturato)

Iter Progettuale-Direzione lavori-Collaudato Non ancora Disponibile X

**XXVIII. EDIFICIO ADIBITO AD UFFICI SANITARI- EX CASSA
MUTUA**

Via Po

Ubicato in area Facilmente raggiungibile X

Edificio in c.a. X Epoca Costruzione 1960

Iter Progettuale-Direzione lavori-Collaudato Non ancora Disponibile X

XXIX. EDIFICI ADIBITI A PLESSI OSPEDALIERI

Viale del Lavoro/Via Padre Pio da Pietrelcina

Ubicati in area Facilmente raggiungibile X

Edificio in c.a. X Epoca Costruzione 1960- 1980-2000

Iter Progettuale-Direzione lavori-Collaudato Non ancora Disponibile X

XXX. DISTRETTO SANITARIO

Viale del Lavoro/Via Padre Pio da Pietrelcina

Ubicati in area Facilmente raggiungibile X

Edificio in c.a. X Epoca Costruzione 1960

Iter Progettuale-Direzione lavori-Collaudato Non ancora Disponibile X

**XXXI. EDIFICIO ADIBITO AD UFFICI DI COLLOCAMENTO
E GIUDICE DI PACE**

Via Schiavello

Ubicato in area Facilmente raggiungibile X

Edificio in c.a. X Epoca Costruzione 1985

Iter Progettuale-Direzione lavori-Collaudato Non ancora Disponibile X

XXXII. CASERMA ESERCITO ITALIANO ETTORE MANES

Via Sibari

Ubicato in area Facilmente raggiungibile X

Edificio in c.a. X Epoca Costruzione 1985

Iter Progettuale-Direzione lavori-Collaudato Non ancora Disponibile X



REGIONE CALABRIA



- XXXIII. EDIFICIO ADIBITO AD UFFICI ENEL**
Via Padre Pio da Pietrelcina
Ubicato in area Facilmente raggiungibile X
Edificio in c.a. X Epoca Costruzione 1990
Iter Progettuale-Direzione lavori-Collaudato Non ancora Disponibile X
- XXXIV. STAZIONE ED UFFICI FERROVIE DELLA CALABRIA**
C/so Calabria
Ubicato in area Facilmente raggiungibile X
Edificio in c.a. X Epoca Costruzione 1978
Iter Progettuale-Direzione lavori-Collaudato Non ancora Disponibile X
- XXXV. COMANDO COMPAGNIA CARABINIERI**
Piazza Municipio
Ubicato in area Facilmente raggiungibile X
Edificio in c.a. X Epoca Costruzione XVI Secolo
Iter Progettuale-Direzione lavori-Collaudato Non ancora Disponibile X
- XXXVI. COMANDO GUARDIA DI FINANZA**
Via degli Olmi
Ubicato in area Facilmente raggiungibile X
Edificio in c.a. X Epoca Costruzione 1990
Iter Progettuale-Direzione lavori-Collaudato Non ancora Disponibile X
- XXXVII. COMMISSARIATO PUBBLICA SICUREZZA**
Via del Pino Loricato
Ubicato in area Facilmente raggiungibile X
Edificio in c.a. X Epoca Costruzione 1980
Iter Progettuale-Direzione lavori-Collaudato Non ancora Disponibile X
- XXXVIII. POLIZIA STRADALE SVINCOLO AUTOSTRADALE**
Svincolo Autostradale A3 Castrovillari/Frascineto
Ubicato in area Facilmente raggiungibile X
Edificio in c.a. X Epoca Costruzione 1970
Iter Progettuale-Direzione lavori-Collaudato Non ancora Disponibile X
- XXXIX. CORPO FORESTALE DELLO STATO**
Via Garga
Ubicato in area Facilmente raggiungibile X
Edificio in c.a. X Epoca Costruzione 1970
Iter Progettuale-Direzione lavori-Collaudato Non ancora Disponibile X
- XL. ANAS**
Svincolo Autostradale A3 Castrovillari/Frascineto
Ubicato in area Facilmente raggiungibile X
Edificio in c.a. X Epoca Costruzione 1970
Iter Progettuale-Direzione lavori-Collaudato Non ancora Disponibile X
- XLI. ETR SPA Esattoria**
Via Monte Sant'Angelo
Ubicato in area Facilmente raggiungibile X
Edificio in c.a. X Epoca Costruzione 2000
Iter Progettuale-Direzione lavori-Collaudato Non ancora Disponibile X
- XLII. AGENZIA DELLE POSTE ITALIANE**
Piazza Dante
Ubicato in area Facilmente raggiungibile X
Edificio in c.a. X Epoca Costruzione 1950
Iter Progettuale-Direzione lavori-Collaudato Non ancora Disponibile X



REGIONE CALABRIA



XLIII. SUCCURSALE 1 DELLE POSTE ITALIANE

Via Umberto Caldora

Ubicato in area Facilmente raggiungibile X

Edificio in c.a. X Epoca Costruzione 2000

Iter Progettuale-Direzione lavori-Collaudato Disponibile X

XLIV. CIMITERO

Via San Sebastiano

Ubicato in area Facilmente raggiungibile X

Epoca Costruzione XIX Secolo

Iter Progettuale-Direzione lavori-Collaudato Disponibile X

XLV. AREA MERCATALE

Zona est dello Stadio su Via Polisportivo/Via SS Medici

Ubicato in area Facilmente raggiungibile X

Epoca Costruzione 2007

Iter Progettuale-Direzione lavori-Collaudato Disponibile X

XLVI. POLISPORTIVO COMUNALE I MAGGIO

Via Polisportivo/Via SS Medici

Ubicato in area Facilmente raggiungibile X

Epoca Costruzione 1976

Iter Progettuale-Direzione lavori-Collaudato Disponibile X

2) Sul territorio comunale sono presenti edifici soggetti a tutela per l'alto valore storico artistico;

b) In numero pari a : 36

I. Palazzo di Città

Palazzo di Città - P.zza Municipio, 1

Ubicato in area Facilmente raggiungibile X

Ubicato nel Centro Storico X

Edificio in muratura X

Epoca di Costruzione XVII Secolo- Ristrutturato

Iter Progettuale-Direzione lavori-Collaudato - Disponibile X



REGIONE CALABRIA



- II. **Protoconvento Franceseano** Via S. Francesco D'Assisi
Ubicato in area Difficilmente raggiungibile X
Ubicato nel Centro Storico X
Epoca di Costruzione 1.220-21 All'interno sono presenti:
Affreschi X
Quadri X
Mobili X
Altro Museo civico
- III. **Basilica di S. Giuliano** Via S. Maria del Castello
Ubicata in area Difficilmente raggiungibile X
Ubicata nel Centro Storico X
Epoca di RiCostruzione XII Suolo
All'interno sono Presenti:
Affreschi X
Quadri X
Mobili X
Altro catacombe nella zona sotterranea identificata con la più antica Chiesa di San Gregorio del V Secolo
- IV. **Chiesa Madonna delle Grazie** c.so Garibaldi
Ubicata in area Facilmente raggiungibile X
Ubicata nel Centro Storico X
Epoca di Costruzione XVIIi Secolo All'interno sono Presenti:
Affreschi X
Quadri X
- V. **Cappella Privata Madonna delle Grazie** Via San Rocco
Ubicata in area Facilmente difficilmente raggiungibile X
Ubicata nell'antico Centro Storico X
Epoca di Costruzione XV Secolo
All'interno sono Presenti:
Affreschi X
Quadri X
- VI. **Chiesa Santo Vito (abbandonata)** Piazza Santo Vito
Ubicata in area difficilmente raggiungibile X
Ubicata nel Centro Storico
Epoca di Costruzione XVI Secolo
All'interno sono Presenti:
Affreschi X
- VII. **Chiesa San Girolamo** Largo San Girolamo
Ubicata in area Facilmente raggiungibile X
Ubicata nel Centro Storico
Epoca di Costruzione 2000
All'interno sono Presenti:
Affreschi X
Quadri X
- VIII. **Chiesa della Pietà** Via La Falconara
Ubicata in area Facilmente raggiungibile X
Ubicata nel Centro Storico
Epoca di Costruzione XV Secolo
All'interno sono Presenti:
Affreschi X
Quadri X



REGIONE CALABRIA



- IX. Chiesa Santuario Madonna del Castello** Via S. Maria del Castello
Ubicato in area Difficilmente raggiungibile X
Ubicato nel Centro Storico X
Epoca di Costruzione XI-XII Secolo All'interno sono Presenti:
Affreschi X
Quadri X
Mobili X
Altro sotterranei con catacombe
- X. Cappella San Rocco** Piazzale San Rocco /località Sant'Annunziata-SanRocco
Ubicato in area Difficilmente raggiungibile X
Ubicato sotto il Centro Storico nell' area fluviale del Coscile X
Epoca di Costruzione 1858 All'interno sono Presenti:
Affreschi X
Quadri X
Mobili X
- XI. Chiesa Sant'Antonio/plesso Repentite** via S. Maria del Castello
Ubicato in area Difficilmente raggiungibile X
Ubicato nel Centro Storico X
Epoca di Costruzione XIII Secolo All'interno sono Presenti:
Affreschi X
Quadri X
Mobili X
- XII. Chiesa SS. Trinità – Arcipretura Canonica** Largo Castello
Ubicato in area Facilmente raggiungibile X
Ubicato nel Centro Storico X
Epoca di Costruzione XVII Secolo
All'interno sono Presenti:
Affreschi X
Quadri X
Mobili X
- XIII. Chiesa S. Francesco di Paola** P.zza Municipio, 1
Ubicato in area Facilmente raggiungibile X
Ubicato nel Centro Storico X
Epoca di Costruzione XVII Secolo
All'interno sono Presenti:
Affreschi X
Quadri X
Mobili X
- XIV. Chiesa Sacri Cuori –** P.zza Giovanni XXIII
Ubicato in area Facilmente raggiungibile X
Ubicato nel Centro Storico
Epoca di Costruzione 1960
- XV. Cappella privata Santa Maria della Scapola** C/da Feliceto
Ubicata in area difficilmente raggiungibile X
Epoca di Costruzione IX Secolo – ora integrata in stalla di animali
All'interno sono Presenti:
Affreschi X
- XVI. Chiesa Santa Maria di Costantinopoli (sconsacrata)**
Via Ponte della Catena
Ubicata in area facilmentemente raggiungibile X
Epoca di Costruzione XVI Secolo
All'interno sono Presenti:
Antico Campanile



- XVII. Cappella Santa Maria di Costantinopoli (sconsacrata)**
Via San Sebastiano
Ubicata in area facilmente raggiungibile X
Epoca di Costruzione XVII Secolo – di fronte al Cimitero
All'interno sono Presenti:
Antico Campanile
- XVIII. Chiesa Greco/Cattolica di Santa Maria di Costantinopoli (in costruzione)**
Via San Sebastiano
Ubicata in area facilmente raggiungibile X
Epoca di Costruzione XVII Secolo – di fronte al Cimitero
All'interno sono Presenti:
Antico Campanile
- XIX. Oratorio Rurale Cappella Madonna del Riposo**
Prossimità cima Monte Sant' Angelo- versante Castrovillarese
Ubicato in area Difficilmente raggiungibile X
Epoca di Costruzione XVIII Secolo su resti di antichissimo Convento
- XX. Cappella Santa Maria di Lourdes SS.19**
Ubicato in area Facilmente raggiungibile X
Epoca di Costruzione XX Secolo
All'interno sono Presenti:
- XXI. Chiesa Santa Maria dell' Aiuto SS.19**
Ubicato in area Facilmente raggiungibile X
Epoca di Costruzione 1.960
- XXII. Chiesa Santa Lucia Via Sibari**
Ubicato in area Facilmente raggiungibile X
Epoca di Costruzione XIX Secolo
- XXIII. Santa Maria la Novella – Struttura Vescovado Via Vescovado**
Ubicato in area Difficilmente raggiungibile X
Epoca di Costruzione XIII Secolo
- XXIV. Castello Aragonese Piazza Castello**
Ubicato in area Facilmente raggiungibile X
Ubicato nel Centro Storico X
Epoca di Costruzione 1.480-92
Altro Sotterranei ancora inesplorati
- XXV. Palazzo Salituri Via Giudecca**
Ubicato in area difficilmente raggiungibile X
Ubicato nel Centro Storico X
Epoca di Costruzione XIII Secolo
All'interno sono Presenti:
Altro - Sotterranei inesplorati
- XXVI. Palazzo Cassanese via Giudecca 39**
Ubicato in area Difficilmente raggiungibile X
Ubicato nel Centro Storico X
Epoca di Costruzione I.100-200



REGIONE CALABRIA



- XXVII. Palazzo Gallo** – P.zza Vittorio Emanuele
Ubicato in area Facilmente raggiungibile X
Ubicato nel Centro Storico X
Epoca di Costruzione XIX Secolo
All'interno sono Presenti:
Affreschi X
- XXVIII. Palazzo Gallo "vecchio"** – ex convento Benedettino P.zza Vittorio Emanuele
Ubicato in area Facilmente raggiungibile X
Ubicato nel Centro Storico X
Epoca di Ricostruzione su più antica struttura Benedettina XV Secolo
All'interno sono Presenti:
Affreschi X
Altro - Sotterranei inesplorati
- XXIX. Palazzo Cappelli** Largo Cavour
Ubicato in area Facilmente raggiungibile X
Ubicato nel Centro Storico X
Epoca di Costruzione XVII-XVIII Secolo
All'interno sono Presenti:
Altro - Biblioteca comunale
- XXX. Ruderi antica Chiesa/Castello San Giacomo/Cinta Muraria**
Ubicato in area Difficilmente raggiungibile X
Ubicato nell'area sotto il Centro Storico X
Epoca di Costruzione IX Secolo
Struttura integrata nell'area antica di Castrovillari ove sono presenti ruderi di antiche costruzioni, chiese e della cinta muraria medioevale
- XXXI. Antica Villa Romana di "Camerelle"**
Ubicato in area Facilmente raggiungibile X
Epoca di Costruzione III Secolo
Struttura integrata nell'area d'interesse archeologico di Camerelle/Cammarata
- XXXII. Cappella di Santa Venere**
C/da Petrosa/Fauciglio in omonima località
Ubicato in area Facilmente raggiungibile X
Epoca di Costruzione XX Secolo su ruderi di strutture antichissime
All'interno sono Presenti:
- XXXIII. Cappella privata di San Pasquale**
Località omonima zona Fluviale Coscile sotto cavalcavia Autostrada
Ubicato in area Difficilmente raggiungibile X
Epoca di Costruzione XVII Secolo
All'interno sono Presenti:
Affreschi X
Quadri X
Mobili X
- XXXIV. Cappella privata Madonna di Fioravanti**
Località omonima
Ubicato in area Facilmente raggiungibile X
Epoca di Costruzione XIX Secolo
All'interno sono Presenti:
Affreschi X
Quadri X
Mobili X



REGIONE CALABRIA



XXXV. Cappella privata "Vigna" dei SS Medici

Via SS. Medici

Ubicato in area Facilmente raggiungibile X

Epoca di Costruzione 1935

All'interno sono Presenti:

Affreschi X

Quadri X

Mobili X

XXXVI. Cappella privata Madonna dell'Idria

Via Madonna dell'Idria

Ubicato in area Facilmente raggiungibile X

Epoca di Costruzione XVIIli Secolo

All'interno sono Presenti:

Affreschi X

Quadri X

Mobili X

*Il Responsabile
del Settore Pianificazione
e Gestione del Territorio
Ing. Roberto Mari*

AFFISSIONE E COMUNICAZIONI

La presente deliberazione viene affissa all'Albo Pretorio on-line di questo Comune il**15 FEB. 2017**....., ai sensi dell'articolo 32 della legge 18 giugno 2009, n.69 e successive modificazioni e integrazioni, nonché del vigente regolamento comunale, e vi resterà per 15 giorni consecutivi (comma 1, articolo 124, D.Lgs. 18 agosto 2000, n. 267).

- Ne è stata data comunicazione di avvenuto deposito presso la Segreteria Generale ai Consiglieri Comunali, con nota in data ...**15 FEB. 2017**....., ai sensi del comma 2, dell'articolo 24 del vigente regolamento per la funzione deliberante del Consiglio comunale.


F.to l'addetto alla pubblicazione

Il Messo Comunale

Giuseppe Barletta

E' copia conforme all'originale per uso amministrativo.

Addi 15 FEB. 2017



IL SEGRETARIO GENERALE

- Angelo Pellegrino -